

COMUNE DI STIO


PROVINCIA DI SALERNO



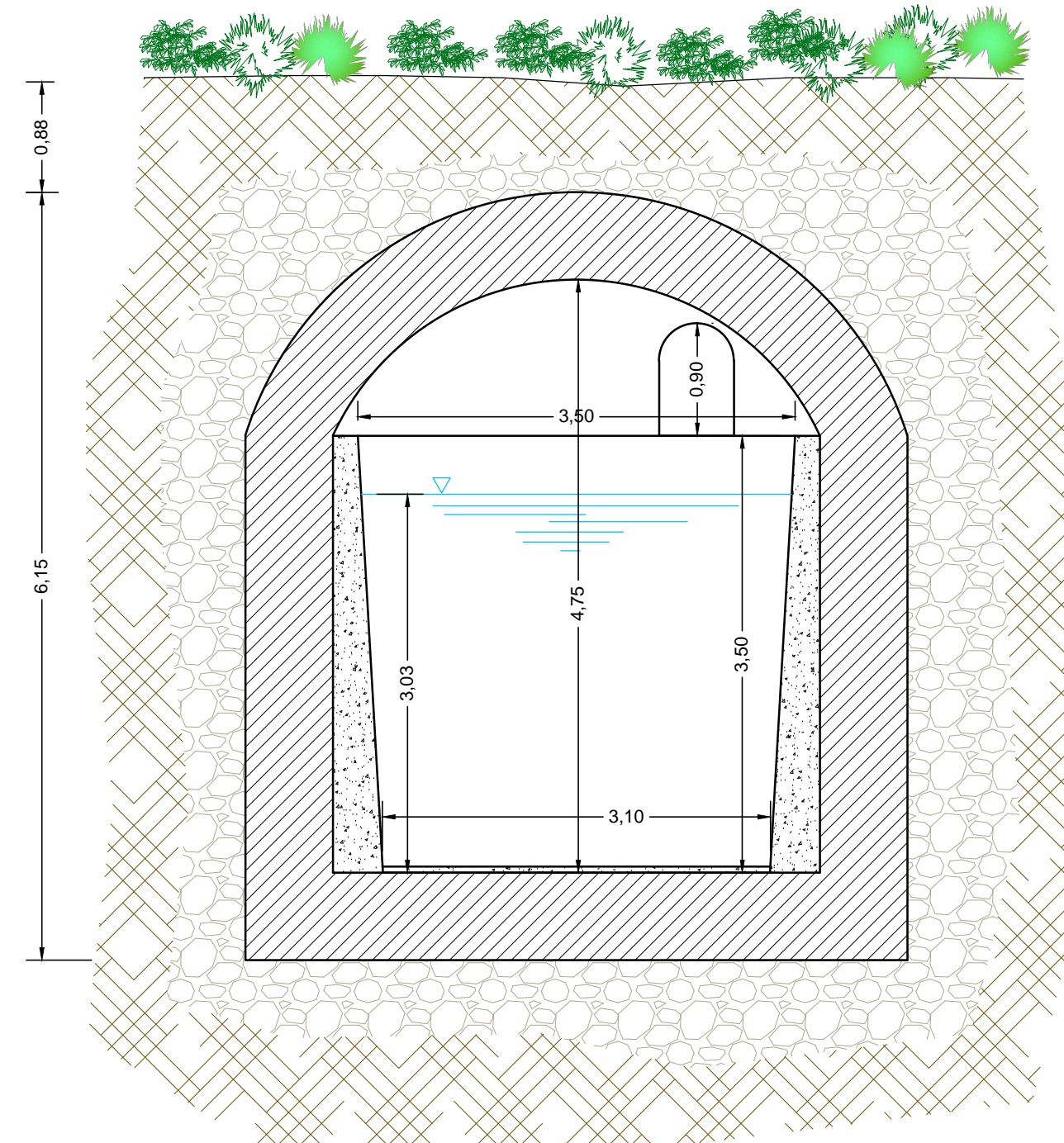
Progetto **DEFINITIVO**

LAVORI DI ADEGUAMENTO E SISTEMAZIONE DELLE RISORSE IDRICHE DEL COMUNE DI STIO

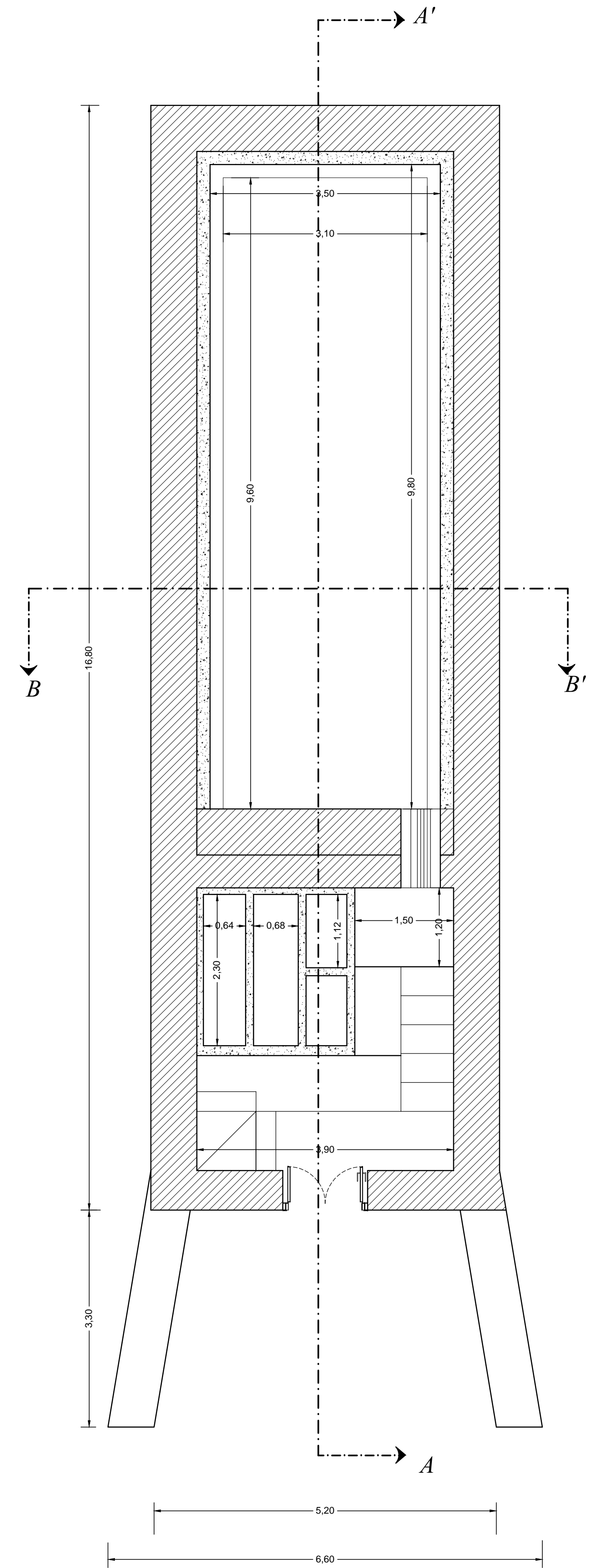
Tavola	Elaborati:	Scala
3.6.6	SERBATOIO - Loc. "CERZO LOVECO"	1:50
	Piante e sezioni	1:50
	Prospetti	
Committente: Amministrazione comunale di STIO		Progettista: 
Gestione documento		R.U.P.:
Rif. DWG	Disk/Dir	Date:
Approvazione	Data	
Revisione	Data	
Prot. N°	Data	
Pratico N°	Data	
Copia per:		




PROSPETTO ANTERIORE
scala 1:50



Sezione B - B'



PIANTA
scala 1:50



Sezione A - A'