COMUNE DI STIO
(SALERNO)

PIANO DI ASSESTAMENTO FORESTALE
2015-2024

2322
15 NOV 2019
COMUNE DI STIO (SA) UFFICIO TECNICO

PROGETTO DI TAGLIO

PARTICELLA N. 18 - FUSTAIA DI CERRO

IN LOCALITÀ "VISCIGLINE"

Tavola: **RELAZIONE TECNICA** **Elaborati grafici** **Allegati tecnici ed amministrativi**	Disegno n.° **Tav.** **U**

Committente: COMUNE DI STIO	**IL TECNICO:** *Dott. For. Agostino Inverso*
Data: *Vallo della Lucania 18/10/2019*	

ORDINE DOTTORI AGRONOMI E FORESTALI DOTT. INVERSO AGOSTINO N. 376 Albo SALERNO

REPUBBLICA ITALIANA
MINISTERO DELL'INTERNO
CARTA DI IDENTITÀ / IDENTITY CARD
CA39034DR
COMUNE DI / MUNICIPALITY
VALLO DELLA LUCANIA
COGNOME / SURNAME
INVERSO
NOME / NAME
AGOSTINO
LUOGO E DATA DI NASCITA / PLACE AND DATE OF BIRTH
ORRIA (SA) 28.08.1959
SESSO / SEX
M
STATURA / HEIGHT
165
CITTADINANZA / NATIONALITY
ITA
EMISSIONE / ISSUING
01.04.2019
SCADENZA / EXPIRY
28.08.2029
FIRMA DEL TITOLARE / HOLDER'S SIGNATURE
864765

REPUBBLICA ITALIANA
TESSERA SANITARIA
CARTA REGIONALE DEI SERVIZI
CARTA NAZIONALE DEI SERVIZI
Codice Fiscale NVRGTN59M28G121V Sesso M
Cognome INVERSO
Nome AGOSTINO
Luogo di nascita ORRIA
Provincia SA
Data di nascita 28/08/1959
Data di scadenza 28/08/2021
Dati sanitari regionali
REGIONE CAMPANIA

COGNOME E NOME DEI GENITORI O DI CHI NE FA LE VECI / SURNAME AND NAME OF PARENTS OR LEGAL GUARDIAN
CODICE FISCALE / FISCAL CODE
NVRGTN59M28G121V
ESTREMI ATTO DI NASCITA
14-I-A
INDIRIZZO DI RESIDENZA / RESIDENCE
VIA OTTAVIO VALIANTE,29 A VALLO DELLA LUCANIA (SA)

C<ITACA39034DR7<<<<<<<<<<<<<<<
5908282M2908281ITA<<<<<<<<<<<0
INVERSO<<AGOSTINO<<<<<<<<<<<<<

TESSERA EUROPEA DI ASSICURAZIONE MALATTIA
IT
3 Cognome
INVERSO
4 Nome
AGOSTINO
5 Data di nascita
28/08/1959
6 Numero identificazione personale
NVRGTN59M28G121V SSN-MIN SALUTE - 500001
7 Numero identificazione dell'istituzione
8 Numero di identificazione della tessera
80380001500171800912
9 Scadenza
28/08/2021

ATTO DI ASSEVERAZIONE

Il sottoscritto Dott.For.Agostino Inverso, nato a Orria (SA) il 28/08/1959 e residente in Vallo della Lucania (SA) alla Via O. Valiante, 29 , iscritto all'Albo dei Dottori Agronomi e Forestali della provincia di Salerno al n.376, su incarico del Comune di Stio C.to (Determina 14 del 7/2/2017), ha redatto il seguente progetto esecutivo di utilizzazione della sezione boschiva "Visciglina" particella forestale n.18 del Piano di Assestamento Forestale (2015-2024), di proprietà ed in agro del Comune di Stio.

Il progetto è stato redatto in conformità del citato P.d.A., nel rispetto della Legge Regionale 7 maggio 1996 n.11, della Legge Regionale 24 luglio 2006 n.14, nonchè del Regolamento Regionale n.3 12017, delle Norme di Attuazione del Piano del Parco Nazionale del Cilento-Vallo di Diano-Alburni e delle Leggi e Regolamenti forestali ed ambientali in vigore. In particolare sono state recepite le prescrizioni dettate:

1) dalla Regione Campania e contenute nella D.D. n.52 del 26/06/2014 (che si allega) con la quale si approva la Valutazione d'incidenza del Piano di Assestamento Forestale del Comune di Stio;
2) dall'Ente Parco Nazionale del Cilento -Vallo di Diano ed Alburni contenute nella nota prot.16454 del 1/10/2010 (che si allega.)

IL PROGETTISTA
Dr. For. Agostino Inverso

ORDINE DOTTORI AGRONOMI DOTTORI FORESTALI
DOTT. INVERSO AGOSTINO
N. 376 Albo
SALERNO

Vallo della Lucania, li 21/10/2019

COMUNE DI STIO

PROGETTO DI TAGLIO

LOTTO BOSCHIVO Località"Visciglina"

PARTICELLA N. 18 DEL VIGENTE PIANO DI ASSESTAMENTO FORESTALE

RELAZIONE TECNICA

(art. 7 comma 2 L.R. 11/96)

I. Premessa

La Comunità Montana "Calore Salernitano" con nota n. ……. del …… ha trasmesso formale autorizzazione al taglio della particella forestale n. 18 del vigente Piano di Assestamento Forestale (di seguito PAF), con relative prescrizioni da osservare nella redazione del progetto di taglio.

Con Determina del Responsabile del Servizio LL.PP. del Comune di Stio n. 14 del 7/2/2017 è stato conferito al sottoscritto l'incarico per la redazione del progetto di taglio di cui sopra.

Sulla scorta della documentazione acquisita si è dato seguito alle operazioni finalizzate alla redazione del presente progetto.

In via preliminare si è preso nota delle prescrizioni riportate sia dal predetto PAF che nell'autorizzazione al taglio rilasciata dalla Comunità Montana ed in esecuzione del parere tecnico redatto dal S.T.A.P.F. di Salerno.

Il prelievo della massa legnosa annua in un bosco normale e regolarmente assestato corrisponde all'incremento medio annua del bosco medesimo.

Il Piano di Assestamento Forestale (di seguito PAF), 2015-2024 approvato con deliberazione della G.R. Campania n. 241 del 8/8/2015 prevede per l'anno 2015 un prelievo di massa legnosa nell'ambito della particella forestale n. 18 di mc 1.000,00.

Il predetto PAF nel determinare e prescrivere tale intervento e con tale intensità ha ritenuto che ciò sia il risultato delle azioni opportune e/o necessarie per

la conservazione e/o normalizzazione della compresa di alto fusto di cerro in cui ricade la particella da assegnare al taglio.

Tanto premesso, le operazioni di campagna per l'individuazione delle piante da assegnare sono state condotte nel rispetto delle prescrizioni riportate nei pareri e nelle autorizzazioni espresse dai vari Organi di controllo e deputati ad assicurare il rispetto dei regolamenti in materia ed aventi, tutti, come fine ultimo la perpetuazione ed il miglioramento del bosco nelle sue varie ed articolate funzioni nell'ambito della moderna selvicoltura naturalistica ed ambientalistica-protettiva.

II. Obiettivi e criteri del Piano di taglio

La particella forestale riguarda un bosco di alto fusto di cerro e le finalità del taglio consistono in un diradamento moderato dal basso e in un taglio di preparazione.

Alla fine dell'intervento il bosco conserverà le migliori piante che possono esaltare la funzione produttiva nel restante periodo di rinnovazione e nello stesso tempo creare le condizioni per migliorare e rendere più favorevoli possibile la sia sementazione che la germinazione e lo sviluppo della nuova fustaia .

A tal fine la selezione delle piante da abbattere è finalizzata ad individuare due categorie di piante:

a) le piante sottomesse e senza futuro, deperienti e/o malformate ovvero in sovrannumero rispetto allo stadio di sviluppo del bosco;
b) piante eccessivamente adugianti con chioma espansa ovvero piante che ancorchè con chioma del piano dominante sono in sovrannumero e con reciproca ed eccessiva concorrenza rispetto alle risorse stazionali (luce, acqua, nutrienti).

III. Descrizione particellare

La particella n. 18 del P.A.F. ha una giacitura collinare-montana con pendenza moderata ed esposizione prevalente N-NE ma con ampie superficie pressochè pianeggianti.

Trattasi di un alto fusto di cerro (Quercus cerris L), pressochè pura; in zone più soleggiate e con terreno superficiale è presente l'orniello, il carpino e qualche roverella mentre in prossimità degli alvei sporadiche piante di frassino, castagno, melo selvatico e sambuco. Il sottobosco prevalente è una lussureggiante vegetazione di pungitopo (Ruscus aculeatus L.) tranne nelle zone più aride in cui prevale l'erica scoparia.

La rinnovazione, laddove non ostacolata da eccessivo sviluppo del sottobosco, è già sufficientemente presente in quanto si riscontra un discreto livello di luminosità al suolo; lo sviluppo tuttavia è ovviamente limitato dalla densità della fustaia in rapporto all'altezza media del piano dominante che si colloca a circa 30 mt .

Alla particella in esame si giunge attraverso due piste forestali, che si innestano entrambe sulla ex SR 488 sul tratto Moio della Civitella-Stio.

Le piste si presentano in discrete condizioni di percorribilità, prevalentemente nel periodo asciutto e con qualche difficoltà nel periodo piovoso; infatti la natura del terreno con scarso tenore in argilla rende possibile il transito anche nel periodo piovoso. Nell'ambito della particella sono presenti sentieri e mulattiere che possono essere riadattate per le operazioni di esbosco; Il movimento di terra necessario per tale intervento è inferiore a 1,00 mc/ml per una larghezza di mt 2,50.

Le piste di esbosco sono già esistenti e coincidenti con la viabilità del comprensorio. Si precisa, inoltre, che la viabilità interna esistente all'interno della particella non risulta riportata sulla cartografia del PAF ma regolarmente

riportata nella cartografia di base; quest'ultima è riportata nella cartografia allegata con apposita simbologia riportata in legenda.

IV. Confini

La particella n. 18 in esame è così delimitata:

la curva di livello 500 delimita il lato Est con la part. N. 19 proseguendo a delimitare anche parte del lato Nord fino a intercettare l'asta torrentizia in cui confluiscono in un solo punto i confini delle particelle nn. 15-16-18-19. Da questo punto il confine Nord segue l'asta torrentizia verso monte e si raccorda , proseguendo da Nord verso Sud, con il confine a lato W prima con la p.lla n. 16 e poi con la p.lla 17 ; la restante parte del confine W è rappresentato da una pista forestale ed un castagneto da frutto (fuori particella) . Il lato Sud è rappresentato da un'altra asta torrentizia e coincide con il confine comunale di Stio-Campora.

I confini sono identificati con doppia anellatura di colore verde ove tra gli anelli è stata riportata la numerazione progressiva dal n. 1 al n. 62 di colore verde impressi sulle piante e riportati unitamente al diametro e alla specie in apposito piedilista (All. 1)

V. Operazioni di campagna

Le varie attività che sono state espletate sono state eseguite sotto la direzione del sottoscritto. Le modalità di esecuzione della martellata e i segni convenzionali sono stati eseguiti in conformità al dettato della Legge Regione Campania n. 11/96 e s.m.i. e art. 57del Regolamento Regione Campania n. 8/2018 .

Pertanto:

A. PIANTE ASSEGNATE AL TAGLIO CON DIAMETRO SUPERIORE A cm 18.

Le piante aventi diametro pari o superiore a 18 cm a petto d'uomo (1,30 mt da terra) sono state individuate mediante specchiatura adeguata praticata in prossimità del colletto in posizione ben visibile ovvero su radice della pianta medesima fuori terra e in ogni caso tale specchiatura reca i seguenti dati:

- ✓ Impronta del martello forestale (ODAF SA 376) ;
- ✓ Numero progressivo in numerazione araba in tinta rossa ;

Tutte le piante così contraddistinte (martellate), quindi assegnate al taglio, sono state registrate in apposita tabella (Piedilista di martellata - All. 2) riportante le rispettive caratteristiche ovvero specie, diametro misurato a 1,30 mt da terra. Con tale procedimento sono state assegnate al taglio complessivamente n. 895 piante dal n. 1 al 895 compreso.

B. PIANTE ASSEGNATE AL TAGLIO CON DIAMETRO INFERIORE A cm 18.

Le piante aventi diametro inferiore a 18 cm a petto d'uomo (1,30 mt da terra) sono state individuate mediante specchiatura al ceppo che riporta:

- ✓ Impronta del martello forestale (ODAF SA 376)
- ✓ Una crocetta di colore rosso .

In questa categoria sono state assegnate al taglio n. 5 piante contraddistinte dalle sole crocette di colore rosso ed analogamente riportate nello stesso piedilista di cui innanzi.

VI. ASSEGNO.

L'assegno ricade nell'ambito dell'intera superficie della particella n. 18 con estensione di Ha 18.84.88 e segue specularmente i dettami e prescrizioni nonché le finalità previste dal PAF, ossia di indirizzare lo sviluppo della compresa verso la *normalità* e quindi verso uno stadio di evoluzione massima in cui si ha la massima utilità intesa non solo come valore di macchiatico o di massimo tornaconto economico da massa legnosa vendibile ma nel senso più ampio e ricomprendente anche tutte le funzioni ambientali, paesaggistiche e protettive del bosco secondo la logica della multifunzionalità del bosco.

Dall'esame della documentazione e delle prescrizioni riportate negli atti emessi dal S.T.A.P.F. di Salerno per il tramite della Comunità Montana "Calore Salernitano" nonché da quanto emerge dalla lettura della Relazione del PAF, si

deduce che trattasi di taglio di diradamento moderato di tipo basso a carico dei nuclei più densi del soprassuolo.

Nel piano dominato sono state assegnate al taglio le piante aduggiate, malformate, soprannumerarie rispetto allo stadio di sviluppo in essere, piante deperienti, piante danneggiate e/o affette da fitopatie, senza cimale, etc.

Nel piano dominante sono state assegnate al taglio le piante malformate e/o con doppio cimale, eccessivamente ramose e/o con chioma espansa e aduggiante.

Con tali criteri si sono selezionate, in modo uniforme su tutta l'estensione ma modulandone l'intensità in funzione delle caratteristiche strutturali del soprassuolo, **n. 900 piante di cerro di cui n. 895 Piante con D > a cm 18 e n. 5 Piante con D < a cm 18** - a petto d'uomo (1,30 mt da terra) .

Il diametro e le altezze dendrometriche sono state rilevate rispettivamente con il cavalletto dendrometrico metallico ed ipsometro di Suunto.

VII. CUBATURA DE SOPRASSUOLO

Per la cubatura delle piante martellate e cadenti al taglio è stata utilizzata la tavola dendrometrica a doppia entrata di Cerreta Cognole (C. Castellani) valevole per le piante adulte di cerro cresciute in condizioni di fustaia coetanea trattata a tagli successivi. Tale scelta è determinata dalla constatazione che le altezze rilevate sono coerenti con quelle risultanti nella predetta tavola che , tra l'altro, riporta i volumi unitari delle piante di diversa altezza anche a parità di diametro. Ciò consente di individuare il volume unitario più appropriato per ogni diametro in funzione dell'altezza rilevata.

Il calcolo del volume è stato pertanto così effettuato:

- Cavallettamento delle piante martellate e annotazione delle misurazione in apposito piedilista (All. 2) nonché contestuale misurazione di un adeguato numero di altezze (H) rappresentative delle varie classi di diametro (D) come riportate in Tab. 1 e 2;

- Raggruppamento dei valori misurati di diametro in classi con ampiezza cm 2,00 riportati in ordine crescente dei diametri e determinazione del numero di piante per ogni classe diametrica (Tab. 3) e graficamente riportati nella Fig. 3 in cui si evince la frequenza dei diametri per classe diametrica;
- Costruzione della curva ipsometrica sulla base delle altezze rilevate (tab. 1) con determinazione dell'altezza media per ogni classe di diametro (Tab. 2); detti valori sono stati riportati anche in grafici H/D sia di tutte le altezze rilevate (*nebulosa dei punti -Fig. 1*) che dell'altezza media giungendo alla costruzione di una spezzata di cui si è proceduto alla perequazione polinomiale di 3° ordine e quindi alla costruzione di una linea continua che rappresenta la curva ipsometrica (Fig. 2)
- Costruzione della tavola di cubatura affiancando ad ogni classe diametrica la relativa altezza scaturita dalla curva ipsometrica ed il relativo volume unitario ricavato per il corrispondente valore di coppia H e D dalla tavola dendrometrica citata .
- Effettuando il prodotto del volume unitario di ogni classe diametrica per la relativa frequenza di piante rilevate si ottiene il volume totale per ogni classe diametrica e dalla sommatoria si ricava il volume totale (Vt).

Fig. 3 Frequenza di piante martellate per classe diametrica.

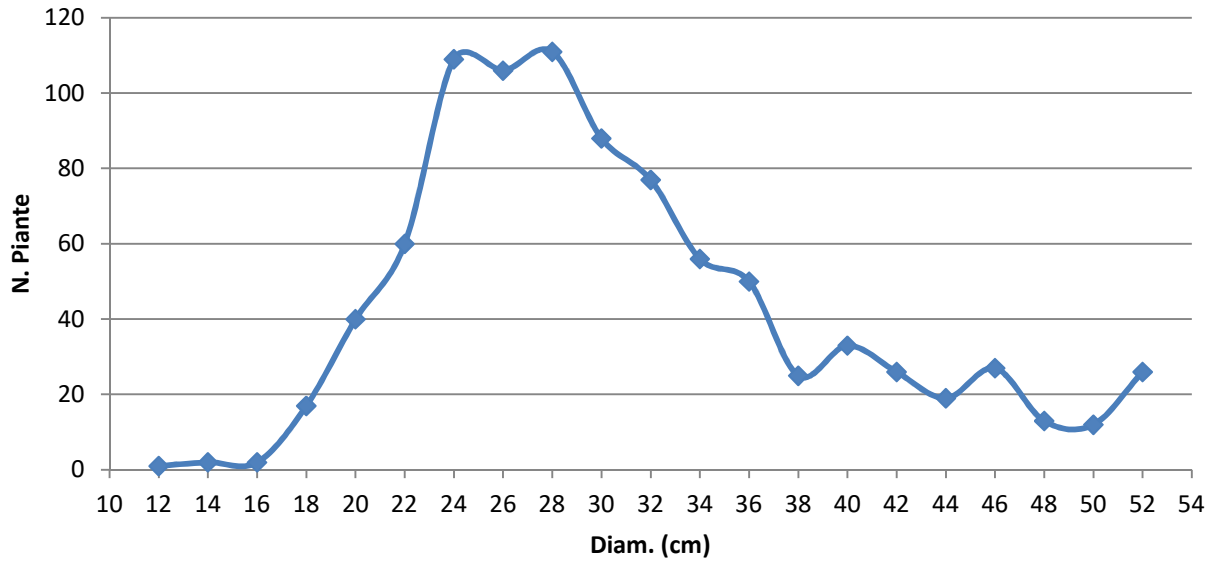

COSTRUZIONE DELLA CURVA IPSOMETRICA

TAB. n. 1			
Φ (cm)	ALTEZZE MISURATE (mt)		
	H1	H2	H3
10			
12	18	17	
14	19		
16	20	21	
18	22		
20	23		
22	24	23	
24	25	26	
26	25	26	26
28	26		
30	26	27	
32	27		
34	28	27	
36	29	28	
38	29,5		
40	29	31	30
42	30		
44	31	29	31
46	30,5		
48	31	29,5	
50	31,5	29	
52	31	30	31

TAB. n. 2 - Altezze medie	
Φ (cm)	H media (mt)
10	
12	**17,5**
14	**19,0**
16	**20,5**
18	**22,0**
20	**23,0**
22	**23,5**
24	**25,5**
26	**25,7**
28	**26,0**
30	**26,5**
32	**27,0**
34	**27,5**
36	**28,5**
38	**29,5**
40	**30,0**
42	**30,0**
44	**30,3**
46	**30,5**
48	**30,3**
50	**30,3**
52	**30,7**

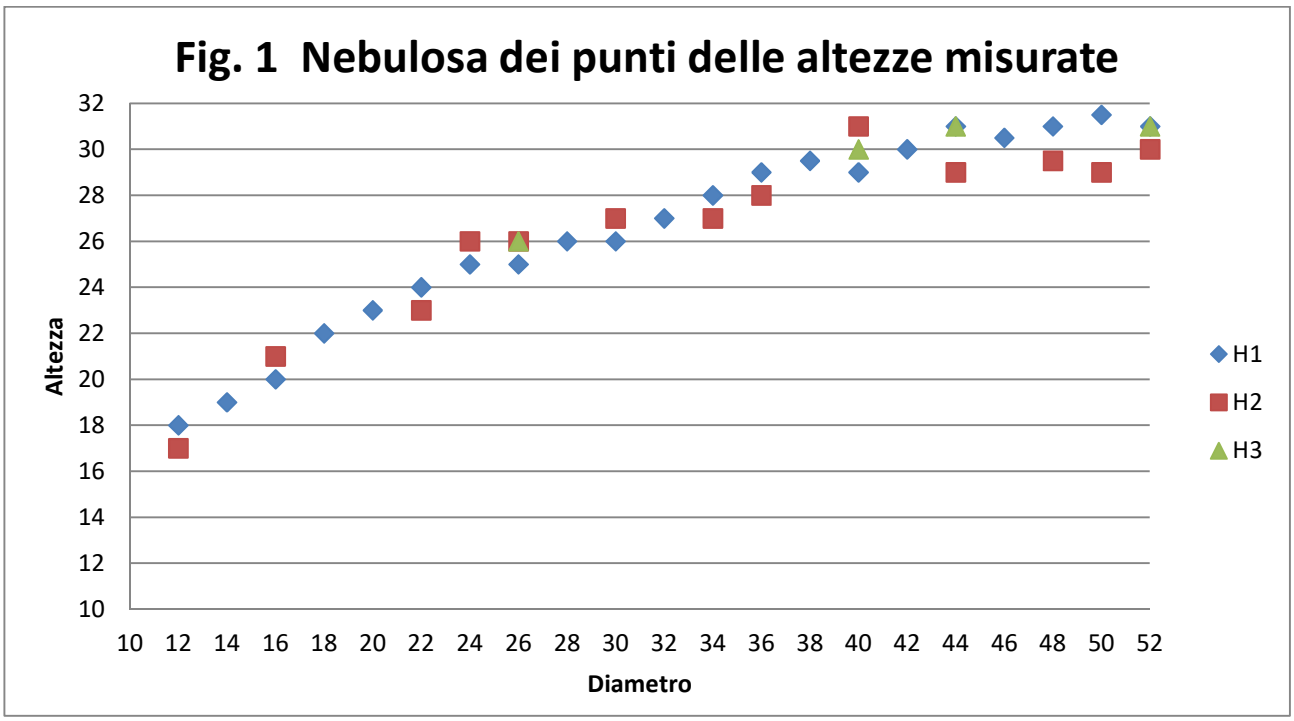
Fig. 1 Nebulosa dei punti delle altezze misurate
Altezza
Diametro
H1
H2
H3

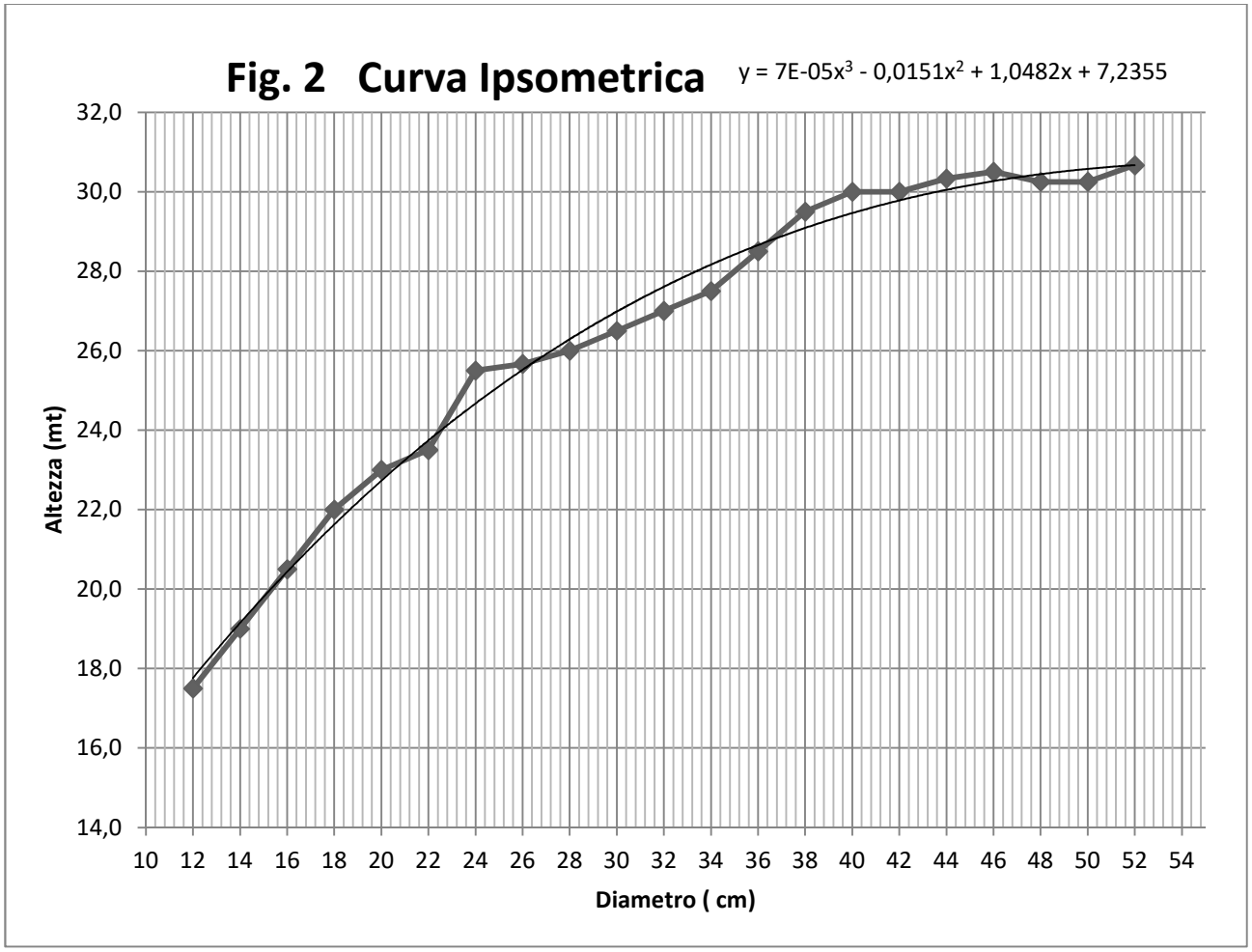
Fig. 2 Curva Ipsometrica
y = 7E-05x³ - 0,0151x² + 1,0482x + 7,2355
Altezza (mt)
Diametro (cm)

Tab. 3: CALCOLO DEL VOLUME CADENTE AL TAGLIO				
Φ (cm)	N. piante	H media	Volume unitario (mc)	VOLUME TOT. (mc)
10		0,0	0,06855	0,00
12	1	17,5	0,10000	0,10
14	2	19,0	0,14000	0,28
16	2	20,5	0,21000	0,42
18	17	22,0	0,27000	4,59
20	40	23,0	0,35000	14,00
22	60	23,5	0,45000	27,00
24	109	25,5	0,56000	61,04
26	106	25,7	0,66000	69,96
28	111	26,0	0,78000	86,58
30	88	26,5	0,92000	80,96
32	77	27,0	1,10000	84,70
34	56	27,5	1,26000	70,56
36	50	28,5	1,50000	75,00
38	25	29,5	1,68000	42,00
40	33	30,0	1,88000	62,04
42	26	30,0	2,08000	54,08
44	19	30,3	2,30000	43,70
46	27	30,5	2,53000	68,31
48	13	30,3	2,94000	38,22
50	12	30,3	3,21000	38,52
52	26	30,7	3,50000	91,00
TOTALE	900	TOTALE MC		1013,06

Come si evince dal calcolo in Tab. 3 innanzi riportata il volume totale generale delle piante cadenti al taglio è pari a mc 1.013,06 di poco superiore (1,3%) rispetto al prelievo previsto dal PAF vigente (mc 1.000,00).

Per la determinazione e stima degli assortimenti ritraibili si è fatto ricorso ai valori percentuali estrapolati dalle tavole dendrometriche di G.B. Antoniotti valevoli per le cerrete del Molise, del V. Sgadari della provincia di Cosenza, di G. Patrone per Chiauci e Castel del Giudice, opportunamente adattati alle condizioni della fustaia di cerro di Stio sulla base delle osservazioni effettuate durante le operazioni di martellata. I risultati degli assortimenti ritraibili sono di seguito riportati in Tab. 4.

Tab. 4 ASSORTIMENTI RITRAIBILI				
		TRONCHI	Legna da ardere	Fascina
Diam (cm)	VOL. TOT (mc)	mc	mc	mc
10	0,0000	0,0000	0,0000	0,0000
12	0,1000	0,0000	0,0980	0,0020
14	0,2800	0,0000	0,2744	0,0056
16	0,4200	0,0000	0,4116	0,0084
18	4,5900	0,2295	4,1310	0,2295
20	14,0000	4,2000	8,4000	1,4000
22	27,0000	10,2600	15,3900	1,3500
24	61,0400	35,4032	20,7536	4,8832
26	69,9600	49,6716	18,1896	2,0988
28	86,5800	25,9740	51,9480	8,6580
30	80,9600	30,7648	46,1472	4,0480
32	84,7000	29,6450	50,8200	4,2350
34	70,5600	24,6960	42,3360	3,5280
36	75,0000	22,5000	45,0000	7,5000
38	42,0000	15,9330	23,8995	2,1676
40	62,0400	35,9832	21,0936	4,9632
42	54,0800	38,3968	14,0608	1,6224
44	43,7000	32,7750	8,7400	2,1850
46	68,3100	54,6480	12,2958	1,3662
48	38,2200	32,4870	4,9686	0,7644
50	38,5200	32,7420	5,0076	0,7704
52	91,0000	77,3500	11,8300	1,8200
Totale (mc)	**1013,0600**	**553,6591**	**405,7953**	**53,6057**

VIII. ANALISI DEL PREZZO DI MACCHIATICO

1. I PREZZI ALL'IMPOSTO

Il calcolo del prezzo di macchiatico è relativo a n 900 piante di cerro tutte di alto fusto ubicate nella particella forestale n. 18 del PAF vigente del Comune di Stio. Dal calcolo dendrometrico di cui alla Tab. 4 risultano i seguenti assortimenti:

Assortimento	*Volume (mc)*
Tronchi per traverse	553,00
Legna da ardere	406,00
Fasciname	54,00
TOTALE	**1.013,00**

I prezzi degli assortimenti, assunti previa indagine di mercato, sono quelli correnti riferiti all'imposto strada camionabile e risultano i seguenti:

Prezzi mercantili degli assortimenti ritraibili			
	Tronchi	**Legna da ardere**	**Fascina**
€/Q.le	**9,50**	**7,50**	**5,00**

Di seguito si riporta l'analisi del prezzo di macchiatico relativa ai predetti assortimenti.

2. ANALISI DEL PREZZO DI MACCHIATICO

		ASSORTIMENTI DA FUSTAIA DI CERRO					
		Tronchi		Legna da ardere		Fascina	
A) ATTIVITA'		ATTIVO	PASSIVO	ATTIVO	PASSIVO	ATTIVO	PASSIVO
	Prezzo mercantile (P)	**9,50**		**7,50**		**5,00**	
B) PASSIVITA'							
a)	Taglio delle piante e allestimento dei tronchi		0,50 €		0,40 €		1,00 €
b)	Smacchio a strascico con muli fino alle piste, trasporto con mezzi meccanici forestali attraverso le piste di esbosco esisenti e fino all'imposto camionable		1,50 €		1,00 €		
b1)	Affastellamento e concentramento						1,10 €
c)	Carico su autocarro		0,30 €		0,30 €		
d)	Trasporto a mezzo autocarro		0,30 €		0,30 €		1,00 €
e)	Assicurazioni, assegni familiari, contributi vari: 80% di (a+1/4b+d)		0,94 €	0	0,76 €	0	1,60 €
f)	Spese di direzione, amministrazione e sorveglianz = 5% x (a+b+c+d+e)		0,17 €	0	0,13 €	0	0,18 €
g)	Interessi e rischi di impresa pari al 10% *1/2 anno * P (Prezzo mercantile)		0,47 €	0	0,37 €	0	0,25 €
	Totale parziale Spese		**4,18 €**	**0**	**3,26 €**		**5,13 €**
h)	Spese di perizia, contratto, consegna, collaudo pari al 10% x (P-Somma delle spese precedenti)		0,53 €	0	0,42 €	0	
i)	Spese per imprevisti (1% di P)		0,09 €	0	0,07 €	0	
TOTALE PASSIVO			**4,80 €**	0	**3,75 €**	0	**5,13 €**
PREZZO DI MACCHIATICO			**4,70 €**	**3,75 €**		**-0,13 €**	

IX. VERBALE DI STIMA

Il presente verbale di stima è riferito al materiale legnoso ritraibile dall'utilizzazione della sezione boschiva n. 18 del PAF vigente del Comune di Stio (SA).

Come riportato nelle elaborati dendrometrici allegati risulta che il materiale legnoso ritraibile è costituito da:

Assortimento	*Volume (mc)*
Tronchi per traverse	553,00
Legna da ardere	406,00
Fasciname	54,00
TOTALE	**1 013,00**

Considerato che il peso specifico del legname di cerro allo stato fresco è il seguente, distintamente per assortimento:

Assortimento	*Peso (q.li/mc)*
Tronchi per traverse	11,00
Legna da ardere	11,00
Fasciname	9,00

Considerato, altresì, le quantità di ogni assortimento si calcola come di seguito il peso totale degli assortimenti ritraibili distintamente per assortimento:

Assortimento	**Volume (mc)**	**Peso (q.li/mc)**	**Peso totale (q.li)**
Tronchi per traverse	**553,00**	**11,00**	**6 083,00**
Legna da ardere	**406,00**	**11,00**	**4 466,00**
Fasciname	**54,00**	**9,00**	**486,00**
TOTALE	**1 013,00**		**11 035,00**

Applicando ai predetti valori il rispettivo prezzo di macchiatico si desume il valore complessivo della massa legnosa in piedi che risulta il seguente:

Assortimento	**Quantità (q.li)**	**Prezzo di macchiatico (€/q.le)**	**Valore di macchiatico (€)**
Tronchi per traverse	**6 083,00**	**4,70 €**	**28 590,10**
Legna da ardere	**4 466,00**	**3,75**	**16 747,50**
Fasciname	**486,00**	**- 0,13**	**- 63,18**
TOTALE	**11 035,00**	**8,32**	**45 274,42**
TOTALE in c.t. + € 0,58)			**45 275,00**

Diconsi euro 45.275,00 (diconsi euro quarantacinquemiladuecentosettatacinque,00), quale prezzo da utilizzare come base per la vendita ad asta pubblica con offerte da formulare in busta chiusa in aumento.

Vallo della Lucania, li 18/10/2019

IL PROGETTISTA

Dr. For. Agostino Inverso

X. VERBALE DI INDIVIDUAZIONE ASSEGNO E STIMA

Verbale di individuazione, assegno e stima del materiale legnoso ritraibile dal taglio del lotto boschivo costituito dalla particella forestale n. 18 del PAF vigente del Comune di Stio, in agro e di proprietà del Comune di Stio (SA)

Vista la Determina U.T.C. del Comune di Stio n. 14 del 7/2/2017 con la quale viene conferito l'incarico al sottoscritto, di redigere il progetto di taglio della particella forestale n. 18 del vigente P.A.F. 2015-2024;

il sottoscritto Dr For. Agostino Inverso, iscritto all'Ordine dei Dottori Agronomi e dei Dottori Forestali della provincia di salerno con n. 376, incaricato dal Comune di Stio con determina UTC - Servizio Lavori Pubblici n. 14 del 7/2/2017 di procedere alla redazione del progetto di taglio e stima della sezione boschiva di che trattasi, si è portato in sopralluogo ed

HA PROCEDUTO

All'assegno al taglio e stima del lotto boschivo di che trattasi , il quale risulta delimitato entro i seguenti confini:

La particella n. 18 in esame è così delimitata:

la curva di livello 500 delimita il lato Est con la part. N. 19 proseguendo a delimitare anche parte del lato Nord fino a intercettare l'asta torrentizia in cui confluiscono in un solo punto i confini delle particelle nn. 15-16-18-19. Da questo punto il confine Nord segue l'asta torrentizia verso monte e si raccorda , proseguendo da Nord verso Sud, con il confine a lato W prima con la p.lla n. 16 e poi con la p.lla 17 ; la restante parte del confine W è rappresentato da una pista forestale ed un castagneto da frutto (fuori particella) . Il lato Sud è rappresentato da un'altra asta torrentizia e coincide con il confine comunale di Stio-Campora.

I confini sono identificati con doppia anellatura di colore verde ove tra gli anelli è stata riportata la numerazione progressiva dal n. 1 al n. 62 di colore verde impressi sulle piante e riportati unitamente al diametro e alla specie in apposito piedilista (All. 1).

Il posizionamento delle piante di confine è riportato nell'apposita cartografia allegata.

MATERIALE DA UTILIZZARE

Il materiale da utilizzare all'interno del lotto è costituito da:

- N. 895 piante di alto fusto di cerro numerate dal n. 1 al n. 895 (incluso) in tinta rossa e martellate al ceppo con l'impronta del martello forestale ODAF SA 376;
- N. 5 piante di cerro sottomisura contrassegnate con crocetta rossa e e martellate al ceppo con lo stesso martello.

MATERIALE DA RISERVARSI AL TAGLIO

L'esecuzione del taglio deve preservare le piante delimitanti le sezioni delle tagliate poste in vendita che sono contrassegnate con doppio anello in tinta verde posto ad una altezza terra pari a mt 1,20 e recano tra i due anelli un numero progressivo.

Inoltre vanno riservate al taglio tutte le piante che sono prive dell'impronta del martello forestale ODAF SA 376 al ceppo.

L'utilizzazione della sezione dovrà effettuarsi nel rispetto delle norme contenute nel Capitolato d'Oneri, nonché delle norme previste dalle leggi e regolamenti vigenti in materia.

VALORE DI STIMA

Come da stima che si conserva agli atti, il valore di macchiatico, che dovrà costituire la base per l'asta pubblica per la vendita del materiale legnoso ritraibile dal taglio della particellare forestale del PAF vigente, viene determinato in euro **45.275,00** (diconsi *Quarantacinquemiladuecentosettantacinque,00*).

Vallo della Lucania, li 18/10/2019

IL PROGETTISTA

Dr. For. Agostino Inverso

ALLEGATO 1

PIEDILISTA PIANTE DI CONFINE

IL TECNICO PROGETTISTA: Dott. For. Agostino Inverso

COMUNE : STIO			CONFINAMENTO AREA INTERVENTO		
PARTICELLA : 18					
DATA :					
N°	**specie**	**D. 1.30**	**N°**	**specie**	**D. 1.30**
1	cerro	46	32	cerro	36
2	roverella	19	33	cerro	38
3	cerro	24	34	cerro	24
4	melo	12	35	cerro	29
5	cerro	18	36	cerro	32
6	cerro	47	37	carpino	18
7	cerro	17	38	cerro	30
8	ontano	10	39	cerro	27
9	ontano	12	40	cerro	31
10	castagno	17	41	cerro	28
11	cerro	25	42	cerro	26
12	acero	21	43	carpino	10
13	cerro	38	44	frassino	16
14	cerro	23	45	cerro	12
15	orniello	11	46	orniello	22
16	orniello	8	47	orniello	14
17	cerro	16	48	cerro	28
18	orniello	12	49	cerro	20
19	orniello	18	50	cerro	42
20	cerro	17	51	cerro	14
21	cerro	20	52	cerro	34
22	cerro	36	53	cerro	31
23	cerro	35	54	cerro	16
24	cerro	26	55	cerro	16
25	cerro	15	56	cerro	40
26	cerro	12	57	cerro	22
27	cerro	17	58	cerro	31
28	orniello	9	59	orniello	18
29	orniello	24	60	cerro	20
30	orniello	12	61	orniello	15
31	orniello	16	62	cerro	19

ORDINE DOTTORI AGRONOMI DOTTORI FORESTALI
DOTT. INVERSO AGOSTINO
N. 376 Albo
SALERNO

ALLEGATO 2

PIEDILISTA DI MARTELLATA

IL TECNICO PROGETTISTA: Dott. For. Agostino Inverso

COMUNE : STIO - PARTICELLA PAF N. 18									MARTELLATA		
LEGENDA : giallo = p. malata / rosso = p. bucata / verde = tronco incavato -- Φ(1.30)											
N°	Specie	Φ	N°	Specie	Φ	N°	Specie	Φ	N°	Specie	Φ
1	cerro	30	46	cerro	32	91	cerro	31	136	cerro	27
2	cerro	20	47	cerro	24	92	cerro	24	137	cerro	40
3	cerro	20	48	cerro	29	93	cerro	28	138	cerro	31
4	cerro	23	49	cerro	27	94	cerro	33	139	cerro	27
5	cerro	42	50	cerro	26	95	cerro	23	140	cerro	32
6	cerro	26	51	cerro	33	96	cerro	28	141	cerro	30
7	cerro	28	52	cerro	28	97	cerro	31	142	cerro	28
8	cerro	31	53	cerro	27	98	cerro	33	143	cerro	29
9	cerro	38	54	cerro	26	99	cerro	24	144	cerro	24
10	cerro	26	55	cerro	34	100	cerro	23	145	cerro	34
11	cerro	24	56	cerro	31	101	cerro	24	145	cerro	28
12	cerro	29	57	cerro	26	102	cerro	30	147	cerro	31
13	cerro	27	58	cerro	32	103	cerro	32	148	cerro	27
14	cerro	20	59	cerro	33	104	cerro	23	149	cerro	28
15	cerro	26	60	cerro	35	105	cerro	26	150	cerro	40
16	cerro	23	61	cerro	24	106	cerro	31	151	cerro	28
17	cerro	25	62	cerro	29	107	cerro	23	152	cerro	26
18	cerro	40	63	cerro	25	108	cerro	22	153	cerro	41
19	cerro	27	64	cerro	26	109	cerro	22	154	cerro	22
20	cerro	28	65	cerro	32	110	cerro	28	155	cerro	26
21	cerro	32	66	cerro	31	111	cerro	31	156	cerro	24
22	cerro	22	67	cerro	24	112	cerro	35	157	cerro	28
23	cerro	24	68	cerro	26	113	cerro	32	158	cerro	28
24	cerro	29	69	cerro	28	114	cerro	28	159	cerro	30
25	cerro	31	70	cerro	36	115	cerro	24	160	cerro	20
26	cerro	20	71	cerro	21	116	cerro	21	161	cerro	22
27	cerro	23	72	cerro	25	117	cerro	26	162	cerro	26
28	cerro	24	73	cerro	22	118	cerro	33	163	cerro	24
29	cerro	24	74	cerro	24	119	cerro	22	164	cerro	22
30	cerro	40	75	cerro	25	120	cerro	25	165	cerro	24
31	cerro	22	76	cerro	24	121	cerro	26	166	cerro	20
32	cerro	26	77	cerro	24	122	cerro	28	167	cerro	26
33	cerro	25	78	cerro	25	123	cerro	24	168	cerro	26
34	cerro	19	79	cerro	33	124	cerro	26	169	cerro	24
35	cerro	29	80	cerro	27	125	cerro	21	170	cerro	36
36	cerro	20	81	cerro	19	126	cerro	25	171	cerro	32
37	cerro	18	82	cerro	29	127	cerro	29	172	cerro	36
38	cerro	21	83	cerro	30	128	cerro	41	173	cerro	34
39	cerro	25	84	cerro	28	129	cerro	31	174	cerro	22
40	cerro	25	85	cerro	32	130	cerro	30	175	cerro	34
41	cerro	23	86	cerro	29	131	cerro	30	176	cerro	28
42	cerro	20	87	cerro	31	132	cerro	28	177	cerro	26
43	cerro	24	88	cerro	26	133	cerro	25	178	cerro	32
44	cerro	25	89	cerro	32	134	cerro	23	179	cerro	38
45	cerro	22	90	cerro	25	135	cerro	34	180	cerro	24

COMUNE : STIO - PARTICELLA PAF N. 18									MARTELLATA		
LEGENDA : giallo = p. malata / rosso = p. bucata / verde = tronco incavato -- Φ(1.30)											
N°	Specie	Φ	N°	Specie	Φ	N°	Specie	Φ	N°	Specie	Φ
181	cerro	34	226	cerro	24	271	cerro	32	316	cerro	26
182	cerro	30	227	cerro	22	272	cerro	24	317		42
183	cerro	22	228	cerro	26	273	cerro	28	318		34
184	cerro	22	229	cerro	20	274	cerro	32	319		24
185	cerro	22	230	cerro	26	275	cerro	32	320		26
186	cerro	18	231	cerro	28	276	cerro	34	321		24
187	cerro	24	232	cerro	28	277	cerro	30	322		38
188	cerro	32	233	cerro	30	278	cerro	32	323		28
189	cerro	24	234	cerro	32	279	cerro	26	324		30
190	cerro	20	235	cerro	26	280	cerro	28	325		22
191	cerro	40	236	cerro	38	281	cerro	24	326		24
192	cerro	32	237	cerro	28	282	cerro	26	327		24
193	cerro	20	238	cerro	26	283	cerro	42	328		36
194	cerro	26	239	cerro	24	284	cerro	30	329		28
195	cerro	22	240	cerro	28	285	cerro	20	330		24
196	cerro	28	241	cerro	26	286	cerro	18	331		22
197	cerro	28	242	cerro	26	287	cerro	28	332		28
198	cerro	28	243	cerro	28	288	cerro	20	333		32
199	cerro	22	244	cerro	36	289	cerro	24	334		26
200	cerro	40	245	cerro	26	290	cerro	26	335		32
201	cerro	42	246	cerro	34	291	cerro	39	336		22
202	cerro	24	247	cerro	28	292	cerro	22	337		20
203	cerro	24	248	cerro	26	293	cerro	41	338		30
204	cerro	40	249	cerro	22	294	cerro	26	339		26
205	cerro	30	250	cerro	24	295	cerro	34	340		28
206	cerro	22	251	cerro	20	296	cerro	34	341		36
207	cerro	24	252	cerro	30	297	cerro	30	342		32
208	cerro	32	253	cerro	30	298	cerro	34	343		24
209	cerro	24	254	cerro	28	299	cerro	24	344		28
210	cerro	30	255	cerro	26	300	cerro	34	345		20
211	cerro	28	256	cerro	24	301	cerro	34	346		24
212	cerro	24	257	cerro	28	302	cerro	34	347		22
213	cerro	30	258	cerro	24	303	cerro	30	348		32
214	cerro	34	259	cerro	26	304	cerro	36	349		32
215	cerro	24	260	cerro	26	305	cerro	26	350		28
216	cerro	30	261	cerro	30	306	cerro	32	351		30
217	cerro	26	262	cerro	22	307	cerro	30	352		24
218	cerro	24	263	cerro	28	308	cerro	24	353		32
219	cerro	30	264	cerro	28	309	cerro	30	354		34
220	cerro	32	265	cerro	22	310	cerro	30	355		26
221	cerro	26	266	cerro	28	311	cerro	38	356		22
222	cerro	30	267	cerro	30	312	cerro	30	357		24
223	cerro	30	268	cerro	32	313	cerro	24	358		28
224	cerro	28	269	cerro	28	314	cerro	32	359		24
225	cerro	22	270	cerro	32	315	cerro	38	360		32

COMUNE : STIO - PARTICELLA PAF N. 18									MARTELLATA		
LEGENDA : giallo = p. malata / rosso = p. bucata / verde = tronco incavato -- Φ(1.30)											
N°	Specie	Φ	N°	Specie	Φ	N°	Specie	Φ	N°	Specie	Φ
361	cerro	32	406	cerro	28	451	cerro	26	496	cerro	20
362	cerro	30	407	cerro	28	452	cerro	44	497		34
363	cerro	26	408	cerro	32	453	cerro	44	498		30
364	cerro	26	409	cerro	34	454	cerro	22	499		18
365	cerro	28	410	cerro	28	455	cerro	36	500		28
366	cerro	26	411	cerro	32	456	cerro	36	501		22
367	cerro	24	412	cerro	32	457	cerro	30	502		26
368	cerro	30	413	cerro	26	458	cerro	24	503		30
369	cerro	24	414	cerro	30	459	cerro	28	504		34
370	cerro	22	415	cerro	28	460	cerro	28	505		20
371	cerro	24	416	cerro	28	461	cerro	32	506		28
372	cerro	30	417	cerro	32	462	cerro	28	507		28
373	cerro	18	418	cerro	24	463	cerro	24	508		26
374	cerro	18	419	cerro	24	464	cerro	32	509		28
375	cerro	30	420	cerro	26	465	cerro	32	510		22
376	cerro	24	421	cerro	32	466	cerro	24	511		20
377	cerro	26	422	cerro	26	467	cerro	22	512		28
378	cerro	20	423	cerro	42	468	cerro	30	513		30
379	cerro	28	424	cerro	22	469	cerro	32	514		22
380	cerro	34	425	cerro	30	470	cerro	34	515		18
381	cerro	42	426	cerro	26	471	cerro	32	516		26
382	cerro	24	427	cerro	30	472	cerro	32	517		26
383	cerro	24	428	cerro	30	473	cerro	24	518		28
384	cerro	26	429	cerro	34	474	cerro	22	519		24
385	cerro	36	430	cerro	38	475	cerro	26	520		40
386	cerro	30	431	cerro	44	476	cerro	30	521		32
387	cerro	28	432	cerro	24	477	cerro	26	522		28
388	cerro	22	433	cerro	32	478	cerro	20	523		30
389	cerro	34	434	cerro	20	479	cerro	26	524		30
390	cerro	26	435	cerro	36	480	cerro	34	525		20
391	cerro	28	436	cerro	32	481	cerro	28	526		20
392	cerro	34	437	cerro	24	482	cerro	24	527		30
393	cerro	22	438	cerro	32	483	cerro	24	528		30
394	cerro	26	439	cerro	24	484	cerro	32	529		28
395	cerro	26	440	cerro	24	485	cerro	24	530		22
396	cerro	28	441	cerro	26	486	cerro	30	531		20
397	cerro	32	442	cerro	22	487	cerro	26	532		24
398	cerro	26	443	cerro	30	488	cerro	30	533		18
399	cerro	38	444	cerro	24	489	cerro	22	534		28
400	cerro	20	445	cerro	22	490	cerro	36	535		24
401	cerro	34	446	cerro	32	491	cerro	20	536		22
402	cerro	30	447	cerro	24	492	cerro	20	537		34
403	cerro	28	448	cerro	34	493	cerro	30	538		26
404	cerro	28	449	cerro	28	494	cerro	24	539		28
405	cerro	24	450	cerro	22	495	cerro	18	540		28

COMUNE : STIO - PARTICELLA PAF N. 18									MARTELLATA		
LEGENDA : giallo = p. malata / rosso = p. bucata / verde = tronco incavato -- Φ(1.30)											
N°	Specie	Φ	N°	Specie	Φ	N°	Specie	Φ	N°	Specie	Φ
541	cerro	30	586	cerro	44	631	cerro	46	676	cerro	36
542	cerro	30	587	cerro	42	632	cerro	28	677		40
543	cerro	26	588	cerro	40	633	cerro	26	678		28
544	cerro	22	589	cerro	44	634	cerro	32	679		32
545	cerro	28	590	cerro	36	635	cerro	18	680		32
546	cerro	28	591	cerro	44	636	cerro	20	681		30
547	cerro	24	592	cerro	44	637	cerro	22	682		18
548	cerro	24	593	cerro	48	638	cerro	22	683		46
549	cerro	28	594	cerro	34	639	cerro	18	684		38
550	cerro	26	595	cerro	44	640	cerro	18	685		20
551	cerro	24	596	cerro	20	641	cerro	18	686		38
552	cerro	26	597	cerro	22	642	cerro	32	687		38
553	cerro	26	598	cerro	40	643	cerro	26	688		32
554	cerro	22	599	cerro	36	644	cerro	42	689		34
555	cerro	28	600	cerro	30	645	cerro	34	690		34
556	cerro	18	601	cerro	24	646	cerro	40	691		38
557	cerro	28	602	cerro	38	647	cerro	38	692		46
558	cerro	28	603	cerro	44	648	cerro	24	693		30
559	cerro	36	604	cerro	36	649	cerro	22	694		32
560	cerro	30	605	cerro	42	650	cerro	20	695		18
561	cerro	36	606	cerro	24	651	cerro	40	696		40
562	cerro	38	607	cerro	40	652	cerro	42	697		38
563	cerro	28	608	cerro	46	653	cerro	34	698		40
564	cerro	26	609	cerro	44	654	cerro	36	699		36
565	cerro	22	610	cerro	20	655	cerro	26	700		34
566	cerro	26	611	cerro	20	656	cerro	38	701		34
567	cerro	36	612	cerro	42	657	cerro	32	702		28
568	cerro	36	613	cerro	44	658	cerro	20	703		30
569	cerro	28	614	cerro	36	659	cerro	20	704		30
570	cerro	26	615	cerro	28	660	cerro	22	705		36
571	cerro	28	616	cerro	26	661	cerro	36	706		24
572	cerro	30	617	cerro	26	662	cerro	42	707		22
583	cerro	36	618	cerro	40	663	cerro	28	708		26
574	cerro	34	619	cerro	32	664	cerro	28	709		24
575	cerro	22	620	cerro	34	665	cerro	30	710		46
576	cerro	28	621	cerro	38	666	cerro	32	711		32
577	cerro	3	622	cerro	42	667	cerro	42	712		30
578	cerro	36	623	cerro	32	668	cerro	46	713		30
579	cerro	40	624	cerro	44	669	cerro	40	714		42
580	cerro	42	625	cerro	42	670	cerro	40	715		46
581	cerro	24	626	cerro	38	671	cerro	46	716		36
582	cerro	24	627	cerro	26	672	cerro	28	717		42
583	cerro	26	628	cerro	28	673	cerro	28	718		40
584	cerro	44	629	cerro	24	674	cerro	36	719		38
585	cerro	38	630	cerro	24	675	cerro	34	720		36

COMUNE : STIO - PARTICELLA PAF N. 18									MARTELLATA		
LEGENDA : giallo = p. malata / rosso = p. bucata / verde = tronco incavato -- Φ(1.30)											
N°	Specie	Φ	N°	Specie	Φ	N°	Specie	Φ	N°	Specie	Φ
721	cerro	46	766	cerro	30	811	cerro	48	856	cerro	34
722	cerro	44	767	cerro	34	812	cerro	36	857	cerro	36
723	cerro	40	768	cerro	32	813	cerro	26	858	cerro	40
724	cerro	36	769	cerro	34	814	cerro	30	859	cerro	34
725	cerro	46	770	cerro	40	815	cerro	32	860	cerro	36
726	cerro	44	771	cerro	28	816	cerro	22	861	cerro	30
727	cerro	42	772	cerro	24	817	cerro	36	862	cerro	28
728	cerro	46	773	cerro	24	818	cerro	28	863	cerro	26
729	cerro	46	774	cerro	46	819	cerro	36	864	cerro	28
730	cerro	46	775	cerro	48	820	cerro	24	865	cerro	36
731	cerro	46	776	cerro	40	821	cerro	38	866	cerro	24
732	cerro	42	777	cerro	40	822	cerro	34	867	cerro	26
733	cerro	46	778	cerro	42	823	cerro	32	868	cerro	26
734	cerro	46	779	cerro	52	824	cerro	32	869	cerro	24
735	cerro	48	780	cerro	50	825	cerro	46	870	cerro	28
736	cerro	52	781	cerro	36	826	cerro	28	871	cerro	26
737	cerro	52	782	cerro	38	827	cerro	30	872	cerro	44
738	cerro	48	783	cerro	38	828	cerro	32	873	cerro	36
739	cerro	34	784	cerro	44	829	cerro	36	874	cerro	30
740	cerro	36	785	cerro	48	830	cerro	42	875	cerro	26
741	cerro	46	786	cerro	52	831	cerro	40	876	cerro	28
742	cerro	50	787	cerro	52	832	cerro	38	877	cerro	26
743	cerro	52	788	cerro	36	833	cerro	34	878	cerro	30
744	cerro	46	789	cerro	52	834	cerro	44	879	cerro	26
745	cerro	48	790	cerro	50	835	cerro	40	880	cerro	26
746	cerro	50	791	cerro	50	836	cerro	46	881	cerro	34
747	cerro	46	792	cerro	52	837	cerro	42	882	cerro	36
748	cerro	52	793	cerro	50	838	cerro	46	883	cerro	24
749	cerro	52	794	cerro	36	839	cerro	36	884	cerro	28
750	cerro	50	795	cerro	28	840	cerro	34	885	cerro	26
751	cerro	36	796	cerro	32	841	cerro	34	886	cerro	30
752	cerro	52	797	cerro	34	842	cerro	44	887	cerro	52
753	cerro	52	798	cerro	36	843	cerro	36	888	cerro	34
754	cerro	48	799	cerro	28	844	cerro	50	889	cerro	40
755	cerro	52	800	cerro	24	845	cerro	52	890	cerro	26
756	cerro	52	801	cerro	30	846	cerro	52	891	cerro	50
757	cerro	52	802	cerro	26	847	cerro	46	892	cerro	48
758	cerro	46	803	cerro	30	848	cerro	40	893	cerro	46
759	cerro	52	804	cerro	32	849	cerro	42	894	cerro	42
760	cerro	52	805	cerro	20	850	cerro	52	895	cerro	52
761	cerro	52	806	cerro	34	851	cerro	48			
762	cerro	50	807	cerro	50	852	cerro	46			
763	cerro	52	808	cerro	50	853	cerro	52			
764	cerro	52	809	cerro	48	854	cerro	28			
765	cerro	48	810	cerro	48	855	cerro	36			

ORDINE DOTTORI AGRONOMI DOTTORI FORESTALI
DOTT. INVERSO AGOSTINO
N. 376 Albo
SALERNO

ALLEGATO 3

DESCRIZIONI PARTICELLARI

(da PAF)

IL TECNICO PROGETTISTA: Dott. For. Agostino Inverso

CARTOGRAFIA

1. **COROGRAFIA 1: 25.000** con inserimento della particella cadente al taglio;
2. **PLANIMETRIA 5.000** con riporto del numero riportato sulle piante di confine e loro posizione;
3. **INGRANDIMENTO DELLA PARTICELLA PAF n. 18 1:10.000**
4. **INQUADRAMENTO NEL PIANO DEL PNCVDA 1: 25.000**
5. **INQUADRAMENTO NELL'AREA SIC IT5050002**

IL TECNICO PROGETTISTA

Dott. For. Agostino Inverso

COROGRAFIA CON STRALCIO PAF 1: 25.000

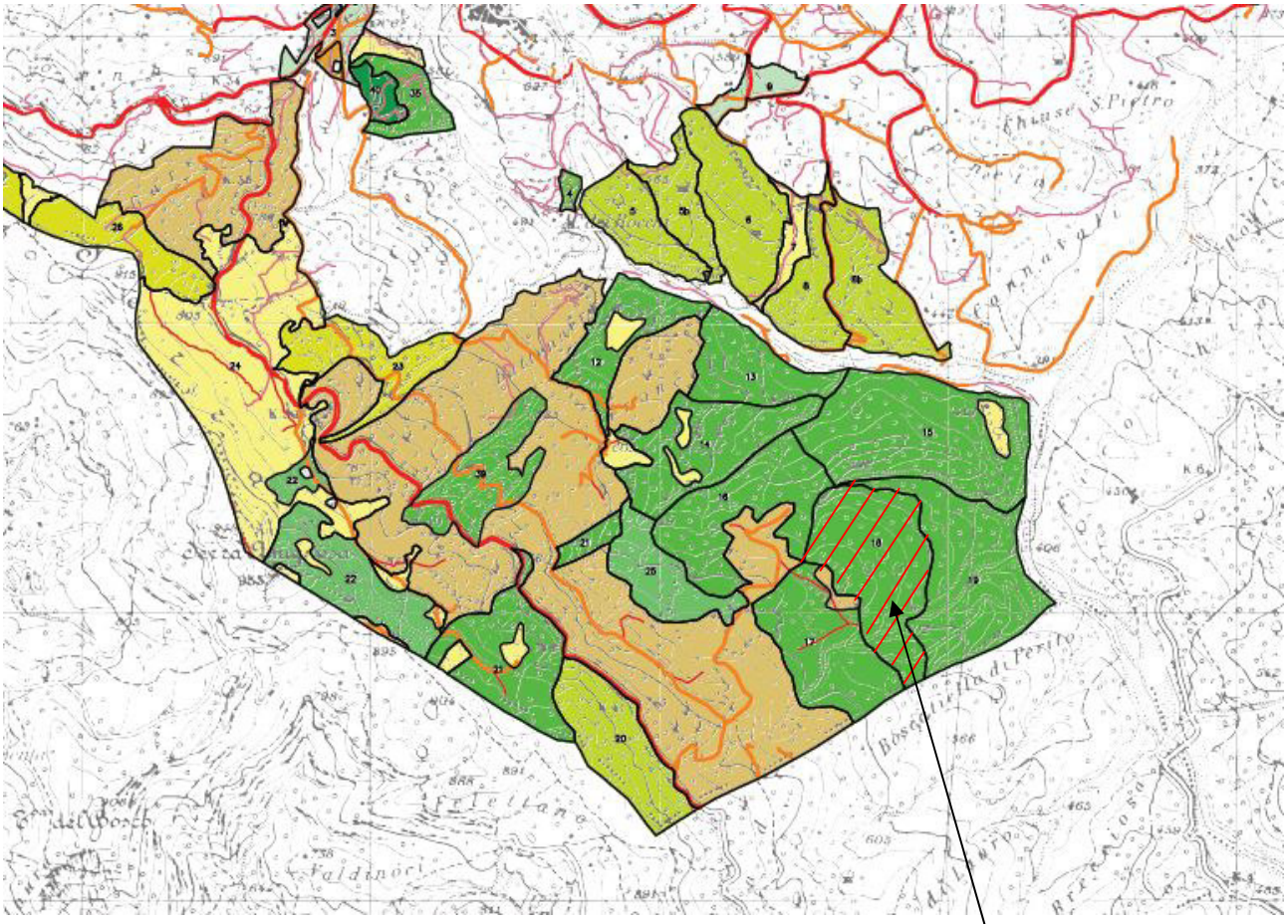

Part. For. N. 18

IL TECNICO PROGETTISTA

Dott. For. Agostino Inverso

PLANIMETRIA DELLE PIANTE DI CONFINE 1: 5.000



IL TECNICO PROGETTISTA:

Dott. For. Agostino Inverso

PARTICOLARE CON STRALCIO PAF 1: 10.000

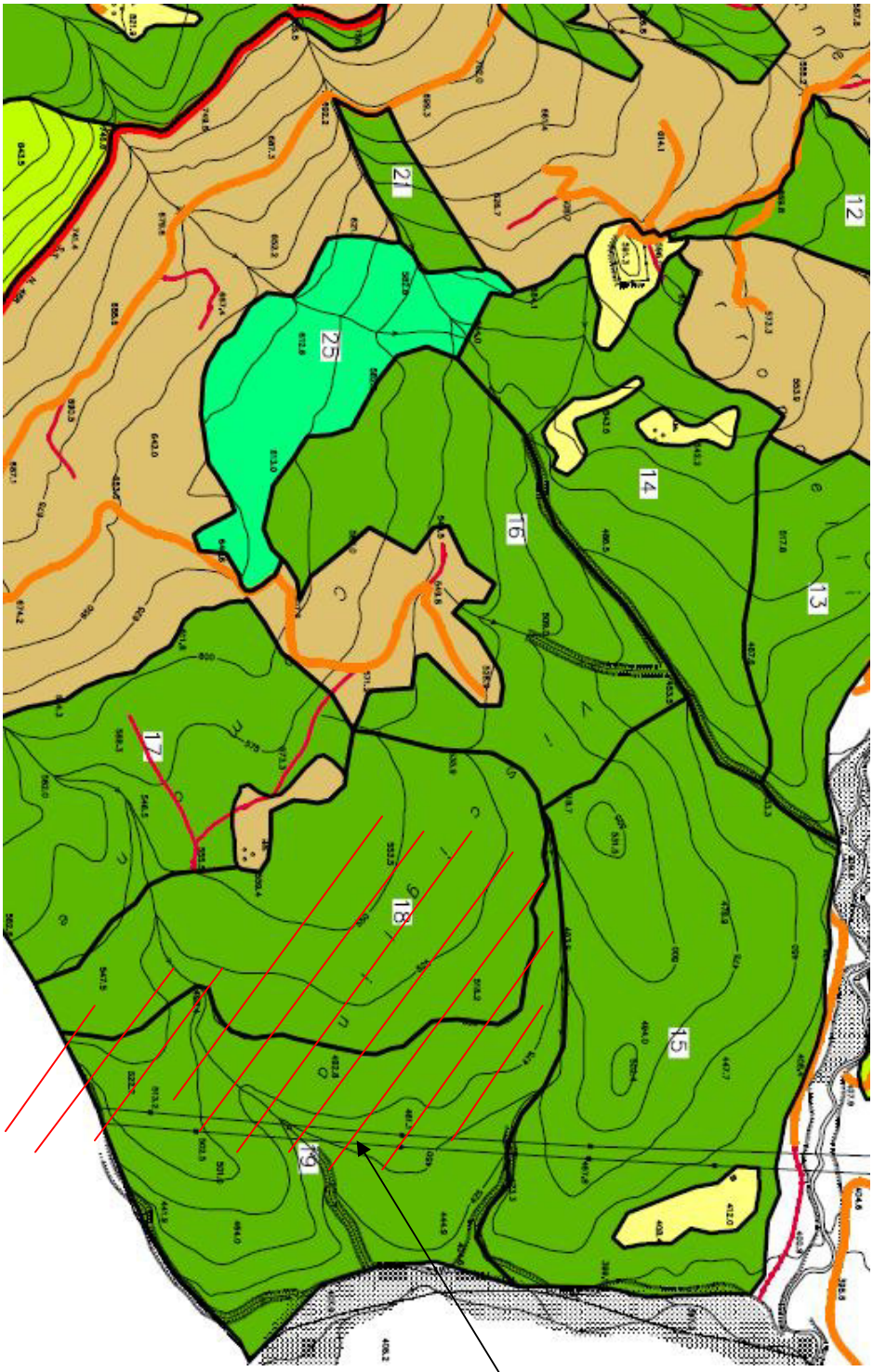

Part. For. N. 18

IL TECNICO PROGETTISTA: Dott. For. Agostino Inverso

INQUADRAMENTO NEL PIANO DEL PNCVDA

1: 25.000

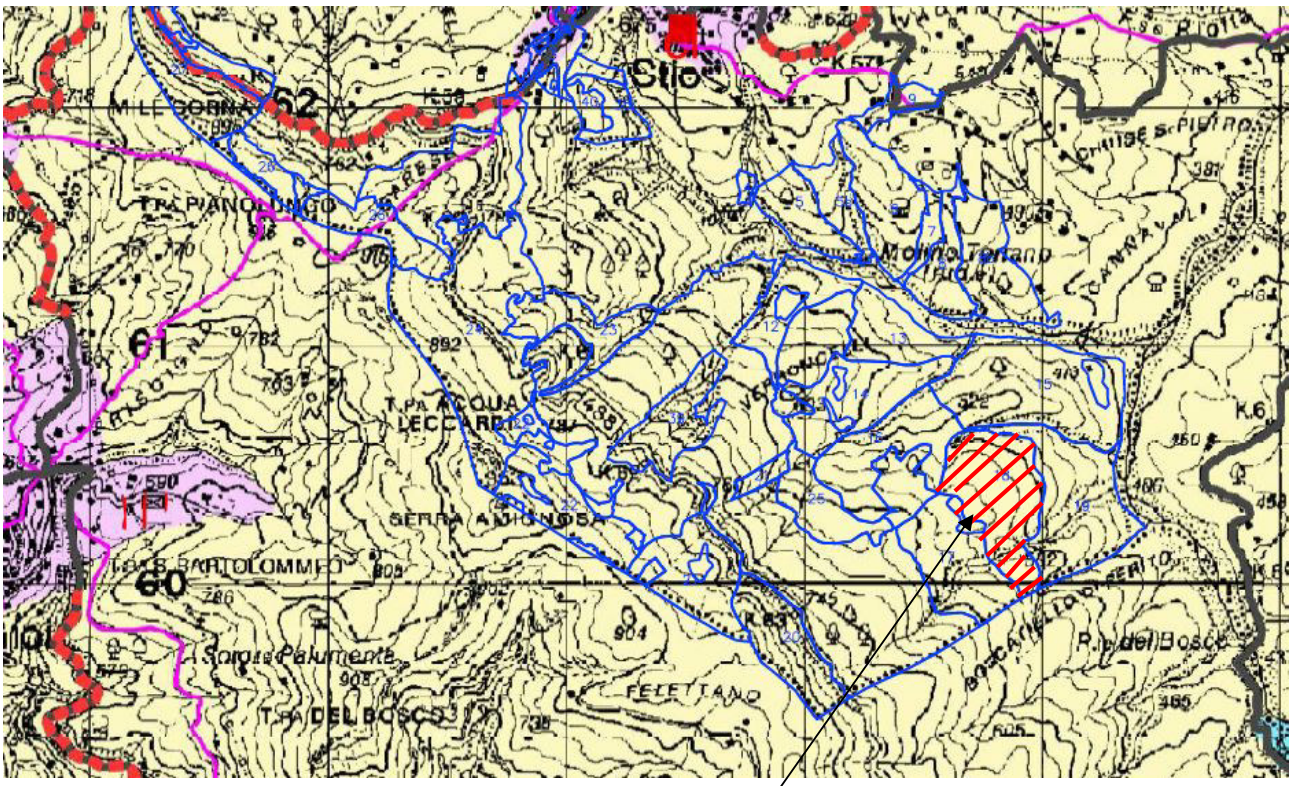

Part. For. N. 18

Legenda del Piano del Parco

Zone art. 8

- A1 - riserva integrale
- A2 - riserva integrale di interesse storico-culturale e paesistico
- B1 - riserva generale orientata
- B2 - riserva generale orientata alla formazione di Boschi Vetusti
- C1 - zone di protezione
- C2 - zone di protezione

IL TECNICO PROGETTISTA: Dott. For. Agostino Inverso

INQUADRAMENTO **AREA SIC IT5050002 "Alta Valle del Fiume Calore Lucano"**

1: 10.000

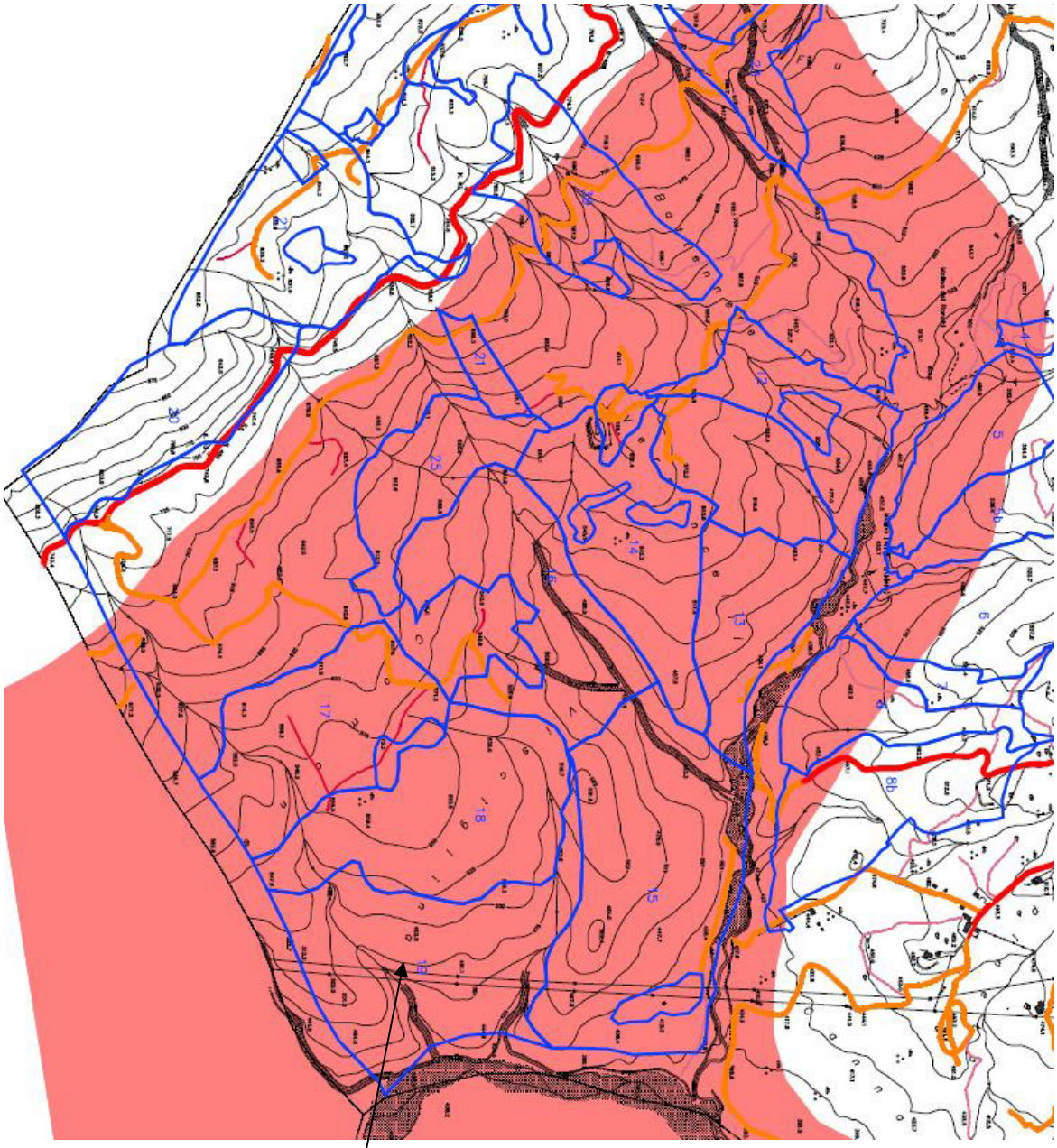

Part. For. N. 18

AREA SIC IT5050002

IL TECNICO PROGETTISTA: Dott. For. Agostino Inverso

ORDINE DOTTORI AGRONOMI DOTTORI FORESTALI - SALERNO -
DOTT. INVERSO AGOSTINO
N. 376 Albo