COMUNE DI STIO

Provincia di Salerno

Lotto
07 AGO 2018

PIANO URBANISTICO COMUNALE (P.U.C.)

ELABORATO		SCALA
G.3.8 1 di 5	**CARTA DELLE MICROZONE OMOGENEE IN PROSPETTIVA SISMICA (MOPS)**	1:5000

Il Tecnico

Dr. Geol. Luigi Lillo

Il Sindaco

Dr. Natalino Barbato

Il RUP

Geom. Stefano Trotta

- G.O - RELAZIONE GEOLOGICA
- G.1.1 - SONDAGGI GEOGNOSTICI
- G.1.2 - PROSPEZIONI SISMICHE
- G.2 - ANALISI E PROVE DI LABORATORIO CARATTERISTICHE FISICHE E GEOMECCANICHE
- G.3.1 - CARTA DELLE INDAGINI
- G.3.2 - CARTA GEOLITOLOGICA
- G.3.3 - SEZIONI GEOLOGICHE
- G.3.4 - CARTA DELLA STABILITA'
- G.3.5 - CARTA IDROGEOLOGICA
- G.3.6 - CARTA DELLA MICROZONAZIONE SISMICA DA VS 30
- G.3.7 - CARTA GEOLOGICO TECNICA PER LA MICROZONAZIONE SISMICA (CGT_MS)
- G.3.8 - CARTA DELLE MICROZONE OMOGENEE IN PROSPETTIVA SISMICA (MOPS)

COMUNE DI STIO

Provincia di Salerno

PIANO URBANISTICO COMUNALE (P.U.C.)

ELABORATO		SCALA
G.3.8 1 di 5	**CARTA DELLE MICROZONE OMOGENEE IN PROSPETTIVA SISMICA (MOPS)**	1:5000

Il Tecnico

Dr. Geol. Luigi Lillo

Il Sindaco

Dr. Natalino Barbato

Il RUP

Geom. Stefano Trotta

G.0 - RELAZIONE GEOLOGICA
G.1.1 - SONDAGGI GEOGNOSTICI
G.1.2 - PROSPEZIONI SISMICHE
G.2 - ANALISI E PROVE DI LABORATORIO CARATTERISTICHE FISICHE E GEOMECCANICHE
G.3.1 - CARTA DELLE INDAGINI
G.3.2 - CARTA GEOLITOLOGICA
G.3.3 - SEZIONI GEOLOGICHE
G.3.4 - CARTA DELLA STABILITA'
G.3.5 - CARTA IDROGEOLOGICA
G.3.6 - CARTA DELLA MICROZONAZIONE SISMICA DA VS 30
G.3.7 - CARTA GEOLOGICO TECNICA PER LA MICROZONAZIONE SISMICA (CGT_MS)
G.3.8 - CARTA DELLE MICROZONE OMOGENEE IN PROSPETTIVA SISMICA (MOPS)

LUGLIO 2018 — Documenti di proprieta' dell'Amministrazione Comunale di Stio (SA) – Diritti tutelati a termine di Legge –

LEGENDA

- Zone stabili
- Zone suscettibili di amplificazione locale
- Zone di attenzione per instabilità
- Zone di attenzione per elevata pericolosità

FOGLIO N. 1 (5.000)

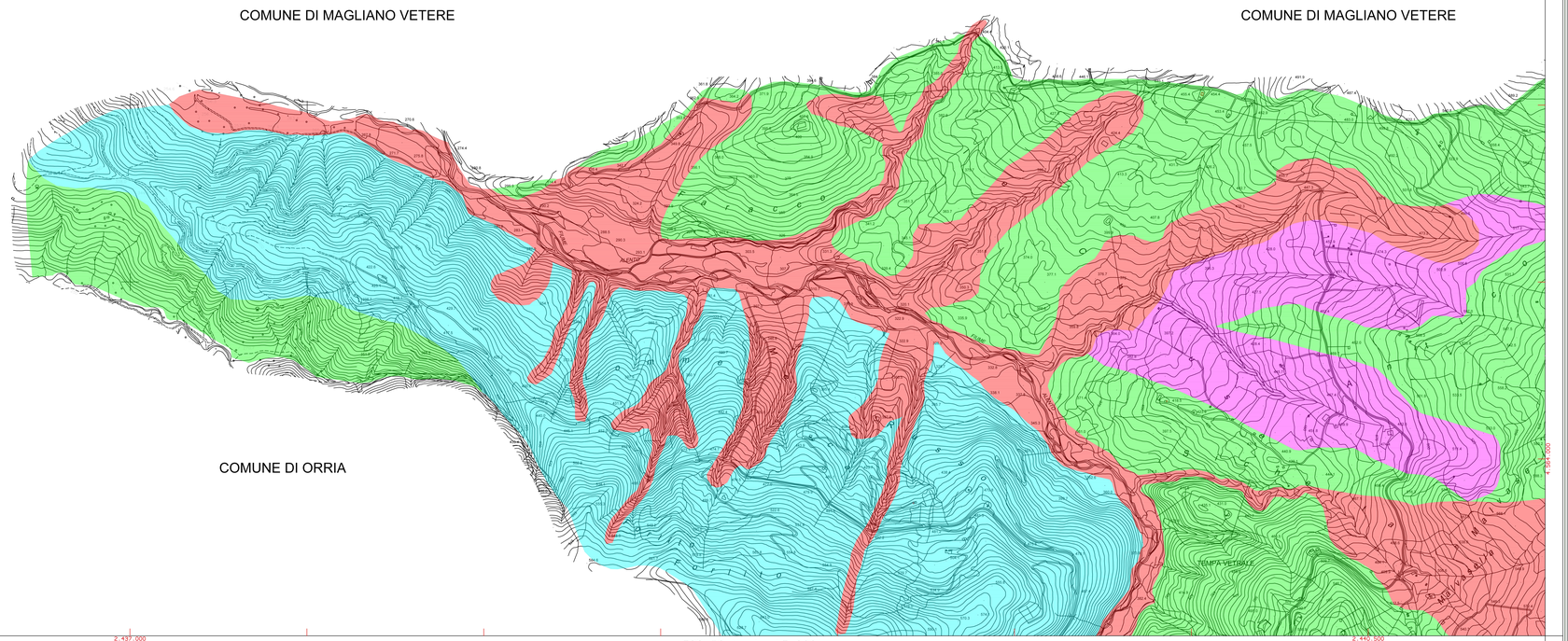

FOGLIO N. 1 (5.000)

COORDINATE DEI VERTICI

	EST	NORD
N.O.	2.436.500	4.566.500
N.E.	2.441.000	4.566.500
S.O.	2.436.500	4.563.500
S.E.	2.441.000	4.563.500

RAPPRESENTAZIONE CONFORME DI GAUSS-BOAGA

QUADRO DI UNIONE

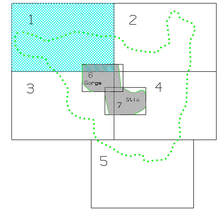

LIMITE CARTOGRAFIA IN SCALA DI 1:5.000
TAVOLE DA FOGLIO N. 1 A FOGLIO N. 5

LIMITE CARTOGRAFIA IN SCALA DI 1:2000
TAVOLE DA FOGLIO N.6 A FOGLIO N.7

LEGENDA:

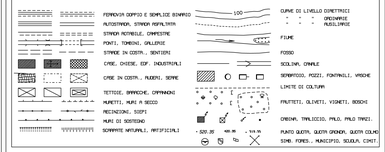

COMUNE DI

STIO

PROVINCIA DI SALERNO

CARTOGRAFIA NUMERICA DA RILIEVI AEROFOTOGRAMMETRICI IN SCALA DI 1:5000

FOGLIO N. 1-5.000

SCALA DI 1:5.000

0 50 100 150 200 250 300 350 400 450 500

Equidistanza metri 5.0 (per le curve a tratti metri 2.5)
L'altimetria e' espressa in metri, e riferita al livello medio del mare
(Mareografo di Genova)

RIPRESE AEREE DEL 22/06/1998
AUTORIZZAZIONE S.M.A. N. 246 DEL 19/10/1998
RESTITUZIONE FOTOGRAMMETRICA E RICOGNIZIONE DEL GENNAIO 1999
N.B. I.G.M. ALLA DIFFUSIONE — LEGGE 68/80 — N. ..... DEL .....