


**PROGETTO ESECUTIVO**

*Intervento di adeguamento e messa in sicurezza della SR 488  
Tratto Stio - Vallo della Lucania*

Data: Gennaio 2019 Prot. n°:

Comittente:  
Comune di Stio

Progettista:  
Ing. Pasquale Torta



Elaborato:  
Planimetria catastale con ubicazione interventi

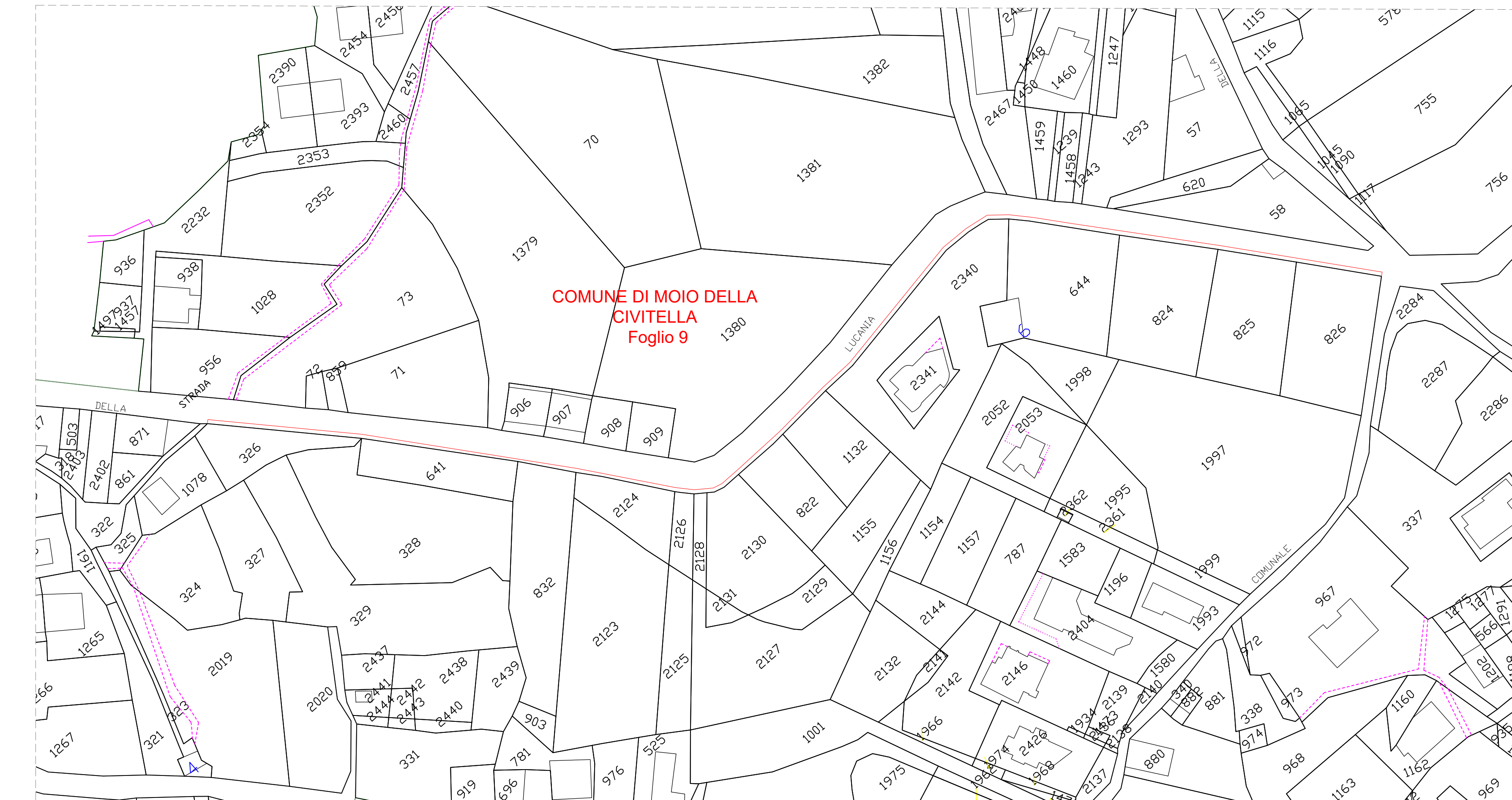
Tav. n°:  
**7.2**

INTERVENTO	COMUNE	FOGLIO	PARTICELLA	INTESTAZIONE
1	Stio	23	24	Comune di Stio
2-3-4-5	Stio	23	25	Comune di Stio
6-7	Stio	23	40	Comune di Stio
8-9	Gioi	11	3	Comune di Gioi
10-11	Gioi	11	4	Comune di Gioi

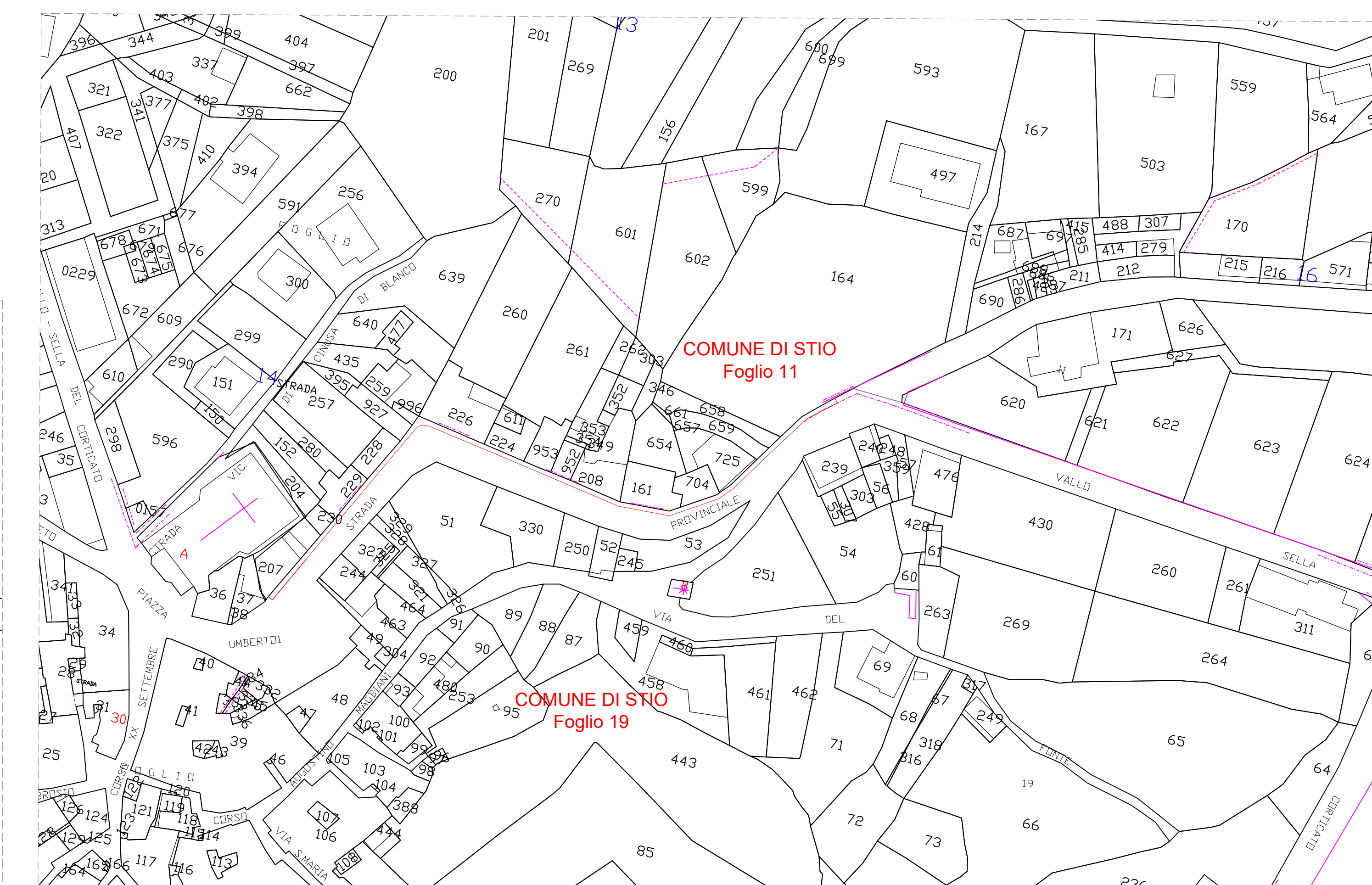
COMUNE DI STIO - Foglio 23  
PLANIMETRIA CATASTALE CON UBICAZIONE INTERVENTI - rapp. 1:1000



COMUNE DI MOIO DELLA CIVITELLA - Foglio 9  
PLANIMETRIA CATASTALE CON UBICAZIONE INTERVENTI - rapp. 1:1000



COMUNE DI STIO - Foglio 19  
PLANIMETRIA CATASTALE CON UBICAZIONE INTERVENTI - rapp. 1:1000



COMUNE DI STIO - Foglio 23  
PLANIMETRIA CATASTALE CON UBICAZIONE INTERVENTI - rapp. 1:1000

